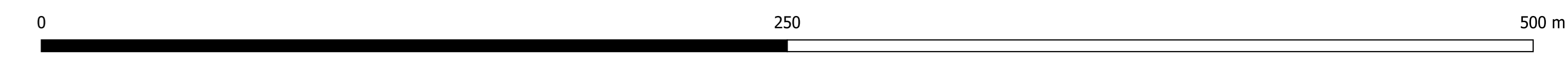





LEGENDE

- A : zone agricole
- Ap : zone agricole paysagère
- N : zone naturelle
- Nzh : secteur de la zone naturelle comprenant des constructions existantes
- UA : zone mixte à caractère de centralité
- UG : zone à dominante résidentielle dense
- UGa : lotissement du Clos Cossard
- UGb : Secteur de la gare
- UH : zone à dominante résidentielle
- UHb : zone à dominante résidentielle avec activités ponctuelles
- UM : zone mixte à dominante d'activités économiques
- 1AUb : zone à urbaniser à vocation d'habitat
- Sections cadastrales



Département du Val d'Oise


**Commune de
BUTRY-SUR-OISE**



BUTRY SUR OISE

PLAN LOCAL D'URBANISME

**Règlement graphique
Plan de zonage - Zoom nord**

Rédacteur : ADC	Vu pour être annexé à la DCM d'approbation du : 24 octobre 2024	Référence : E21143	 eau et territoires durables
Vérificateur : BEP	Date : Octobre 2024	Echelle : 1/1300e	128 rue de Charenton 75012 PARIS Tel : 01.77.15.65.37