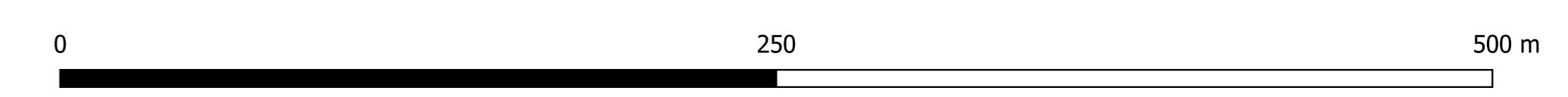



- LEGENDE**
- A : zone agricole
 - Ap : zone agricole paysagère
 - N : zone naturelle
 - Nh : secteur de la zone naturelle comprenant des constructions existantes
 - Nzh : zone naturelle humide
 - UA : zone mixte à caractère de centralité
 - UG : zone à dominante résidentielle dense
 - UGa : lotissement du Clos Cossard
 - UGb : Secteur de la gare
 - UH : zone à dominante résidentielle
 - UHb : zone à dominante résidentielle avec activités ponctuelles
 - UM : zone mixte à dominante d'activités économiques
 - 1AUb : zone à urbaniser à vocation d'habitat
 - Sections cadastrales



Département du Val d'Oise


**Commune de
BUTRY-SUR-OISE**



BUTRY SUR OISE

PLAN LOCAL D'URBANISME

**Règlement graphique
Plan de zonage - Zoom Ouest**

Rédacteur : ADC	Vu pour être annexé à la DCM d'approbation du : 24 octobre 2024	Référence : E21143	 <small>eau et territoires durables</small>
Vérificateur : BEP	Date : Octobre 2024	Echelle : 1/2000e	128 rue de Charenton 75012 PARIS Tel : 01.77.15.65.37